



АДМИНИСТРАЦИЯ ГОРОДА ПЕРМИ
ДЕПАРТАМЕНТ ЗЕМЕЛЬНЫХ ОТНОШЕНИЙ

РЕШЕНИЕ

о размещении объектов № 1875 от 04.10.2019

г. Пермь, ул. Сибирская, 15

Департамент земельных отношений Администрации города Перми в соответствии с пунктом 3 ст. 39.36 Земельного кодекса Российской Федерации, Положением о порядке и условиях размещения объектов на землях или земельных участках, находящихся в государственной или муниципальной собственности, на территории Пермского края без предоставления земельных участков и установления сервитутов, утвержденным Постановлением Правительства Пермского края от 22.07.2015 № 478-п

разрешает ОАО «МРСК Урала» (ИНН 6671163413, ОГРН 1056604000970, место нахождения: 620026, Свердловская область, г. Екатеринбург, ул. Мамина-Сибиряка, 140).

размещение объекта: КЛ 10 кВ ПС Бахаревка Транзит № 12, 13 ПС-РП-29

на землях: государственная собственность на которые не разграничена

на срок 11 месяцев

местоположение Пермский край, г. Пермь, Свердловский район, ул. Солдатова, ул. Таборская, ул. Анвара Гатаулина, ул. Куйбышева

способ размещения объекта: подземный

Территория, согласно схеме, расположена в зонах с особым условием использования территории: охранные зоны объектов электросетевого хозяйства, охранный зона коммунальных тепловых сетей, приаэродромная территория аэродрома аэропорта Большое Савино, в водоохранной зоне, в прибрежной защитной полосе.

ОАО «МРСК Урала»:

1. Соблюдать порядок использования земельных участков, установленный постановлением Правительства Российской Федерации от 24.02.2009 № 160 «О порядке установления охранных зон объектов электросетевого хозяйства и особых условий использования земельных участков, расположенных в границах таких зон» (вместе с «Правилами установления охранных зон объектов электросетевого хозяйства и особых условий использования земельных участков, расположенных в границах таких зон»);

2. Соблюдать типовые правила охраны коммунальных тепловых сетей, утвержденные Приказом Министерства архитектуры, строительства и жилищно-коммунального хозяйства Российской Федерации от 17.08.1992 № 197 «О типовых правилах охраны коммунальных тепловых сетей»;

3. Соблюдать правила охранных зон воздушного пространства, установленные Постановлением Правительства Российской Федерации

от 11.03.2010 № 138 «Об утверждении Федеральных правил использования воздушного пространства Российской Федерации»;

4. Соблюдать правила водоохранной зоны и прибрежной защитной полосы, установленные статьей 65 Водного кодекса Российской Федерации;

5. В соответствии с пунктом 7(2) Положения о порядке и условиях размещения объектов на землях или земельных участках, находящихся в государственной или муниципальной собственности, на территории Пермского края без предоставления земельных участков и установления сервитутов, утвержденного Постановлением Правительства Пермского края от 22.07.2015 № 478-п, представить в департамент земельных отношений администрации города Перми в течении 1 месяца с момента размещения объектов материалы контрольной геодезической съемки размещенных объектов на бумажном и электронном носителях на безвозмездной основе.

В соответствии со статьей 20¹ Закона Пермского края от 14.09.2011 № 805-ПК «О градостроительной деятельности в Пермском крае» ОАО «МРСК-Урала»:

1. Не позднее чем за 10 рабочих дней до начала строительства и (или) реконструкции безвозмездно передает в департамент градостроительства и архитектуры администрации города Перми один экземпляр копий разделов проектной документации, предусмотренных пунктом 1 части 12 статьи 48 Градостроительного кодекса Российской Федерации;

2. В течение 10 рабочих дней после окончания работ по строительству, реконструкции безвозмездно передать в департамент градостроительства и архитектуры администрации города Перми схему, отображающую расположение объекта и сетей инженерно-технического обеспечения, подписанную застройщиком (техническим заказчиком), с приложением текстового и графического описания местоположения границ охранной и санитарно-защитной зоны, перечень координат характерных точек границ такой зоны.

Приложение: Схема предполагаемых к использованию земель или части земельного участка на 3 л. в 1 экз.

Начальник отдела предоставления
земельных участков по работе
с юридическими лицами



Н.М. Санникова

СХЕМА ПРЕДПОЛАГАЕМЫХ К ИСПОЛЬЗОВАНИЮ ЗЕМЕЛЬ ИЛИ ЧАСТИ ЗЕМЕЛЬНОГО УЧАСТКА

Объект: Реконструкция КП 10 кв ПС Бахарева Транзит № 12, 13 ПС-РП-29

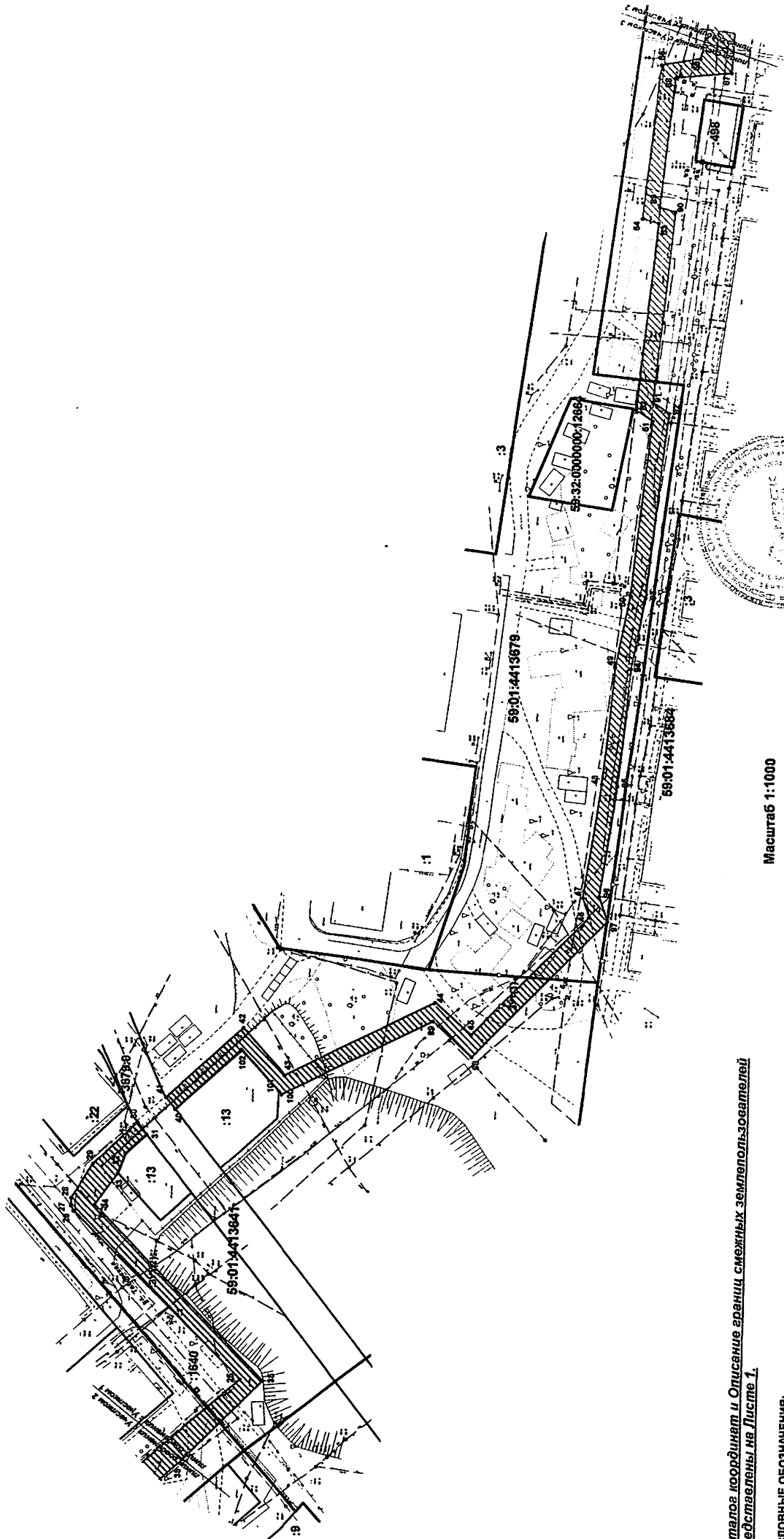
Местоположение: Пермский край, г. Пермь, Свердловский район, ул. Солдатова, ул. Таборская, ул. Анеара Гагаулина, ул. Куйбышева

Площадь земель или части земельного участка, кв.м.: 6314

Категория земель: земли населенных пунктов

Вид разрешенного использования земельного участка: отсутствует

Участок 2



Масштаб 1:1000

Капалос координат и Описание границ смежных землепользователей
представлены на Листе 1.

УСЛОВНЫЕ ОБОЗНАЧЕНИЯ:

- кадастровый номер земельного участка
- номер земельного участка
- граница земельного участка
- граница проектного размещения Объекта
- обозначение территории проектного размещения Объекта
- характерная точка границы территории размещения Объекта

59:01:4411067

17

59:01:4411067

17

59:01:4411067

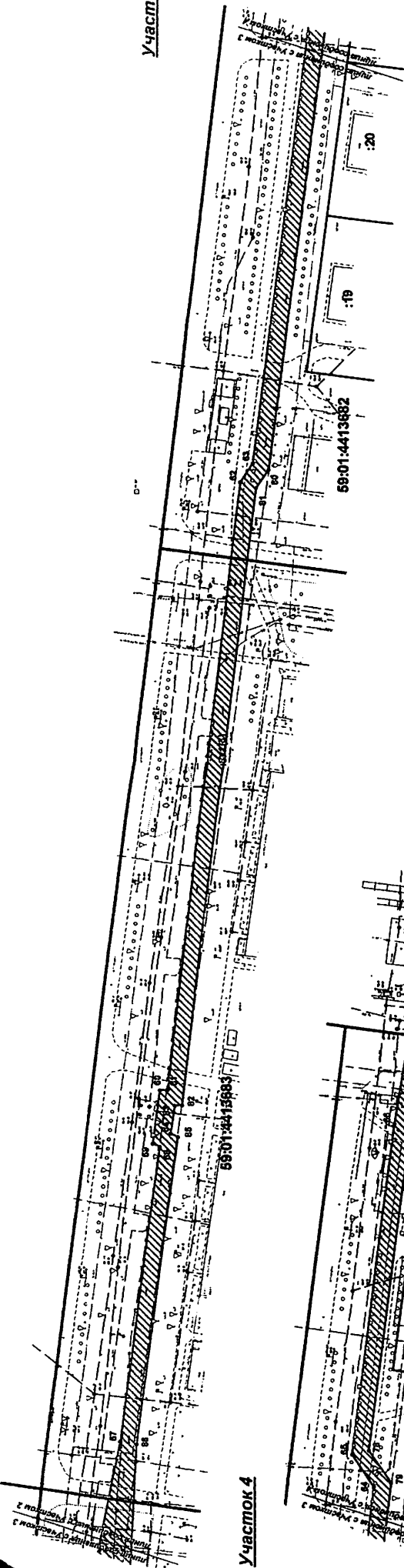
17

ВЕРНО
Заявитель: ОАО "ИРСК-Урала"

М.П.

И.П.

И.П.



Участок 4

СХЕМА ПРЕДПОЛАГАЕМЫХ К ИСПОЛЬЗОВАНИЮ ЗЕМЕЛЬ ИЛИ ЧАСТИ ЗЕМЕЛЬНОГО УЧАСТКА

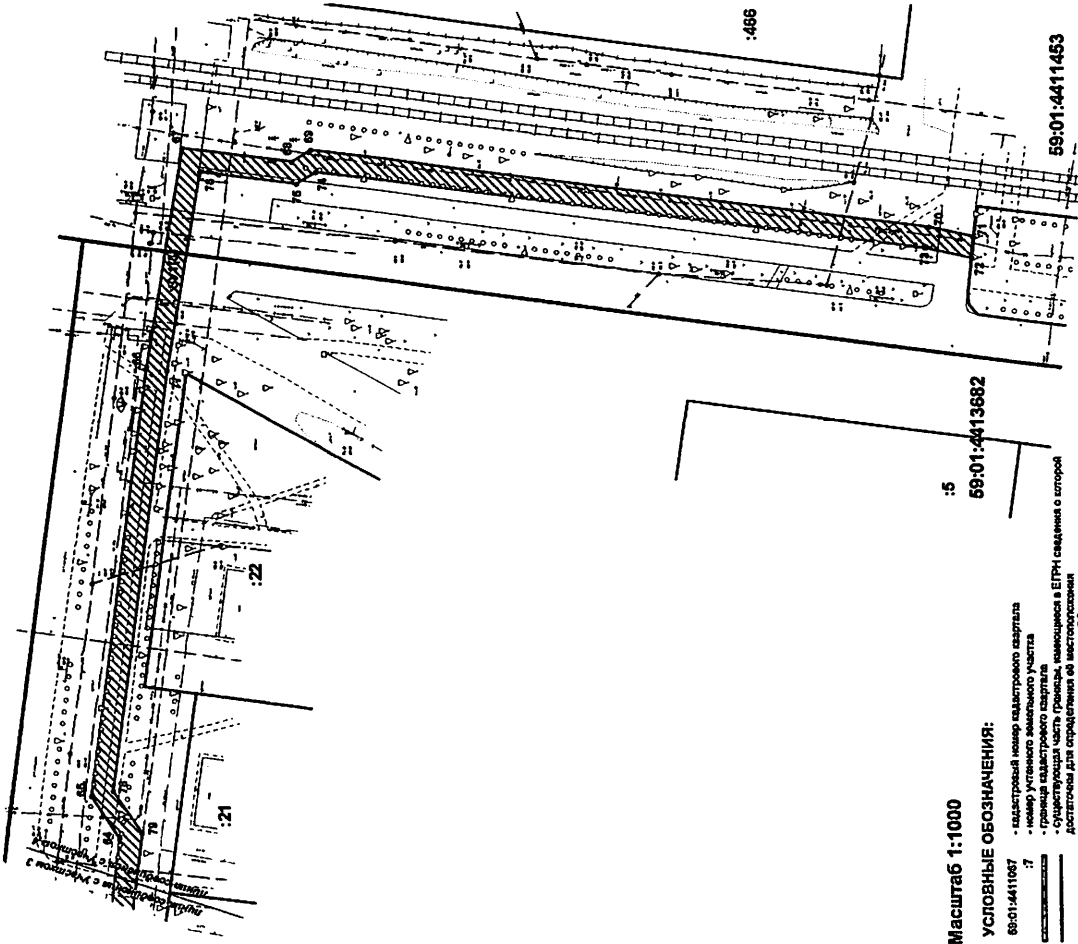
Объект: Реконструкция КЛ 10 кВ ПС Бахаревка Транзит № 12,13 ПС-РП-29

Местоположение:
Пермский край, г. Пермь, Свердловский район, ул. Солдатова, ул. Таборская,
ул. Анвара Гатаулина, ул. Куйбышева

Площадь земель или части земельного участка, кв.м.: 6314

Вид разрешенного использования земельного участка: отсутствует

**Каталог координат и Описание границ смежных землепользователей
представлены на Листе 1.**



Масштаб 1:1000

УСЛОВНЫЕ ОБОЗНАЧЕНИЯ:

- 69-01:6411087
:

- кадастровый номер кадастрового участка
- номер учтенного земельного участка
- граница кадастрового участка
- существующая часть границы, имеющаяся достоянием для определения ее местоположения
- граница проектируемого расширения объекта
- обозначение территории проектируемого расширения
- характерная точка границы проектируемого расширения
- :301
●
1

ВЕРНО
Заявитель: ОАО "ИРСК-Урала"
М.П.

[illegible]